

Heidelberg

315

DER ANDERE PARK

7. Arbeitskreis, Abschlussitzung im Anschluss an eine Begehung

18. Oktober 2019

Inhaltsverzeichnis

1. Überblick - Ablauf 7.Sitzung Arbeitskreis	5
2. Geführter öffentliche Begehung.....	6
3. Anmerkungen Arbeitskreis.....	7
4. Dialogischer Planungsprozess - Reflexion.....	8

Hinweis:

Die Dokumentation der 7. Sitzung Arbeitskreis ist unter www.heidelberg.de/konversion > Planung im Dialog > Infomaterial und Dokumentationen > Bürgerbeteiligung Phase II - Standortbezogene Betrachtungen und Entwicklungskonzepte > Südstadt > Arbeitskreis „Der Andere Park“ abrufbar.

1. Überblick - Ablauf 7.Sitzung Arbeitskreis



16:30 Uhr **Geführter Rundgang durch DEN ANDEREN PARK**

Im Vorfeld der 7.und abschließenden Sitzung des Arbeitskreises DER ANDERE PARK fand ein stadtoffentlicher Rundgang über die Flächen des künftigen Parks statt. An den im Übersichtplan markierten Haltepunkten wurden anhand von Plakaten vor Ort Informationen von Herr Schwarz, Landschafts- und Forstamt zum Planungstand der drei Bauabschnitte sowie von Herr Seidler, Amt für Liegenschaften und Konversion, zu umliegenden Bauvorhaben gegeben.

18:30 Uhr **Begrüßung und Einführung**

Herr Zimmermann, Amt für Stadtentwicklung und Statistik

- Ablauf 7. Sitzung – *Herr Buff, Moderation*

18:40 Uhr **Überblick Sachstand Umsetzung**

- DER ANDERE PARK – *Herr Schwarz, Landschafts- und Forstamt*
- Common Ground – *Frau Bettac, IBA Heidelberg*
- Umbau Chapel – *Herr Krämer, Hochbauamt*
- Verständnisfragen



19:00 Uhr **Nachbarschaften zum DER ANDERE PARK**

- Überblick aktueller Planungsstand Anrainer – *Herr Seidler, Amt für Liegenschaften und Konversion*
- Verständnisfragen



19:30 Uhr **Reflexion Dialogischer Planungsprozess**

Timo Buff, Moderation

19:45 Uhr **Ausblick und gemeinsamer Ausklang**

Herr Zimmermann, Amt für Stadtentwicklung und Statistik


2. Geführte öffentliche Begehung

Die im Rahmen des Rundgangs gezeigten Pläne stehen unter folgendem Pfad auf der Homepage der Stadt Heidelberg zum Download bereit:

www.heidelberg.de/konversion > Planung im Dialog > Infomaterial und Dokumentationen > Bürgerbeteiligung Phase II - Standortbezogene Betrachtungen und Entwicklungskonzepte > Südstadt > Arbeitskreis „Der Andere Park“.



Route Begehung mit Haltepunkten



Legende

- ☒ Treffpunkt
- 1 Checkpoint
- 2 Mark Twain Center/Eddyhouse
- 3 Lounge
- 4 Forum
- 5 Vitrine
- 6 Kulturmarkt
- 7 Spielwelten

3. Anmerkungen Arbeitskreis

Die von den Teilnehmer*innen vorgebrachten Anregungen und Hinweise – sofern zum besseren Verständnis erforderlich – sind aus Kenntnis der geführten Diskussion im Protokoll durch die Moderation ergänzt und thematisch-inhaltlich geordnet. Eine Wertung der Diskussionsbeiträge erfolgt nicht

Allgemein

- Aspekt Klimaanpassung beim Bau der Gebäude berücksichtigen, z.B. vertikale Begrünung/Fassadengestaltung
- Angebot Trinkwasserbrunnen am „Forum“ wird begrüßt;
- Wunsch besteht, ggf. weitere vorzusehen; aufgrund der verlegten Wasseranschlüsse im gesamten Gebiet wäre grundsätzlich die Möglichkeit gegeben (Ergänzung: derzeit ist nur ein Trinkwasserbrunnen am Forum eingeplant; für weitere stehen keine Finanzmittel zur Verfügung)

Chapel

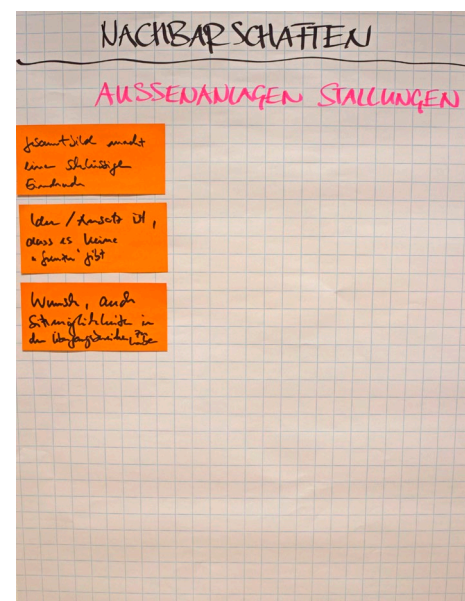

- Nach vollzogenem Wechsel in den Zuständigkeiten hat der Prozess / Umbau in den letzten Wochen wieder Fahrt aufgenommen
- Fertigstellung Umbau wird in etwa für Sommer 2020 angestrebt
- Teile der heutigen Stellplätze östlich der Chapel werden zu Freiflächen umgenutzt; baurechtlich erforderliche Stellplatzanzahl für die Chapel bleibt jedoch erhalten
- Künftige Freiflächengestaltung lehnt sich an die Freiflächengestaltung DER ANDERE PARK an

Common Ground

- Bisherige Beteiligung war stark auf Erwachsene ausgerichtet, ggf. im weiteren Prozess und mit Blick auf die Aneignung Kinder und Jugendliche stärker einbeziehen
- Möglichkeit bieten, bei der weiteren Entwicklung der Flächen mit eingebunden zu werden
- Frage nach dem richtigen Zeitpunkt stellt sich
- Idee im Vorfeld der baulichen Umsetzung mit den Akteuren ein „Auftaktgespräch“ zu veranstalten, um Interessierte mitzunehmen, sich mit Blick auf die Aneignung der Flächen einzubringen
- Unterstützung bzw. Starthilfe durch Stadtteilbüro bzw. die Stadt gewährleisten

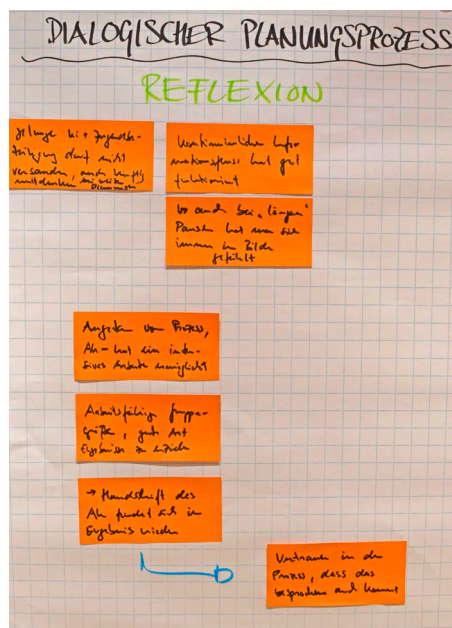
Nachbarschaften - Außenanlagen Stallungen

- Gesamtbild macht einen schlüssigen Eindruck
- Idee / Ansatz ist, dass es keine „Grenzen“ gibt
- Wunsch, auch Sitzmöglichkeiten in den Übergangsbereichen zu haben, die öffentlich genutzt werden können



4. Dialogischer Planungsprozess - Reflexion

- Gelungene Kinder- und Jugendbeteiligung darf nicht versanden
- Auch bei künftigen Planungen Kinder und Jugendliche einbeziehen, z.B. bei der Konkretisierung der Ausgestaltung bzw. Aneignung der Fläche Common Ground
- Kontinuierlicher Informationsfluss war auch bei „längeren“ Pausen vorhanden
- Informationsvermittlung hat gut funktioniert, man hat immer das Gefühl gehabt, im Bilde zu sein
- Angetan vom Prozess und der Arbeit des Arbeitskreises
- Einrichtung des Arbeitskreises hat ein intensives und verbindliches Arbeiten ermöglicht
- Arbeitskreis hatte eine Gruppengröße, die ein gutes Arbeiten ermöglicht hat
- Vorgehen war eine gute Art, um Ergebnisse zu erzielen
- Handschrift des Arbeitskreises findet sich im Ergebnis wieder
- Vorgehen hat Vertrauen in den Prozess geschaffen, dass das Besprochene auch umgesetzt wird



Impressum

Stadt Heidelberg

Amt für Stadtentwicklung und Statistik
Gaisbergstraße 11
69115 Heidelberg

Telefon 06221 58-21500
Telefax 06221 58-4621500
stadtentwicklung@heidelberg.de

Bearbeitung und Koordination

Amt für Stadtentwicklung und Statistik,
Kordinierungsstelle Bürgerbeteiligung, Stadt Heidelberg

Moderation

Bürogemeinschaft Sippel | Buff,
Netzwerk für Planung und Kommunikation, Stuttgart
Ostendstraße 106
70188 Stuttgart

Fotos

Stadt Heidelberg

Heidelberg, Dezember 2019

**Amt für Stadtentwicklung
und Statistik**

Stadt Heidelberg

Gaisbergstraße 11
69115 Heidelberg

Telefon 06221 58-21500
Telefax 06221 58-4621500
stadtentwicklung@heidelberg.de
www.heidelberg.de