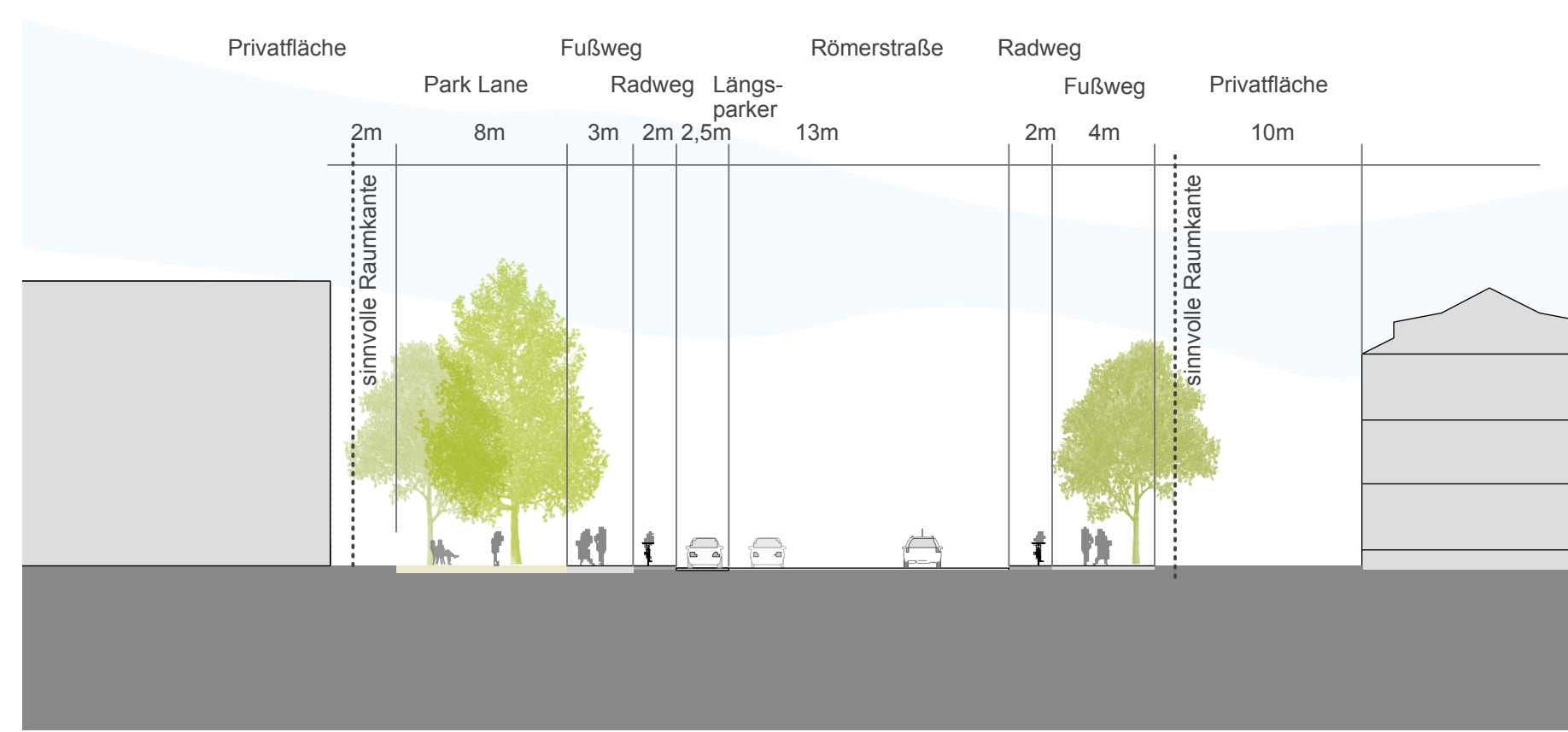
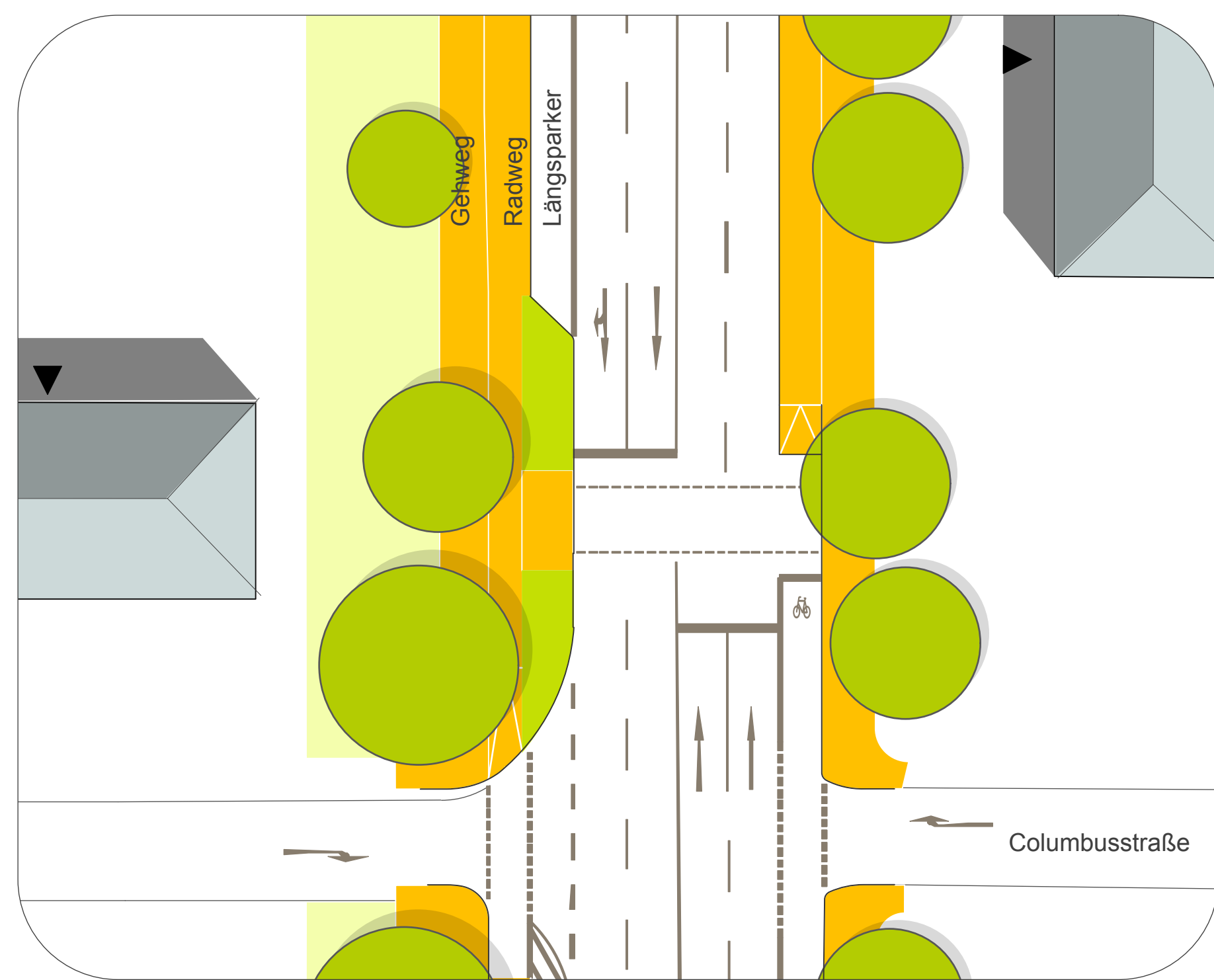


Römerstraße "Park Lane"



Querschnitt Römerstraße



Überweg an Columbusstraße (Rufampel)

Querungsmöglichkeiten Römerstraße:

Vollknoten mit signalisierten Fußgänger-/Rad Überwegen an Feuerbachstraße, Rheinstraße, Saarstraße / Torhaus und Sickingenstraße

Signalisierter Fußgänger-/Rad Überweg (Rufampel) auf Höhe Columbusstraße, Pearsonstraße und bei Polizeizufahrt

Gestaltung

Asymmetrische Gestaltung:

An der Westseite Verbreiterung zur Park Lane - eine großzügige Fußgängerfläche, in die der Baumbestand integriert wird (lockere Baumanordnung entspricht augenscheinlich an der Westseite eher dem Bestand)

An der Ostseite wird die streckenweise vorhanden Baumreihe aufgegriffen; Ergänzung durch Neupflanzungen

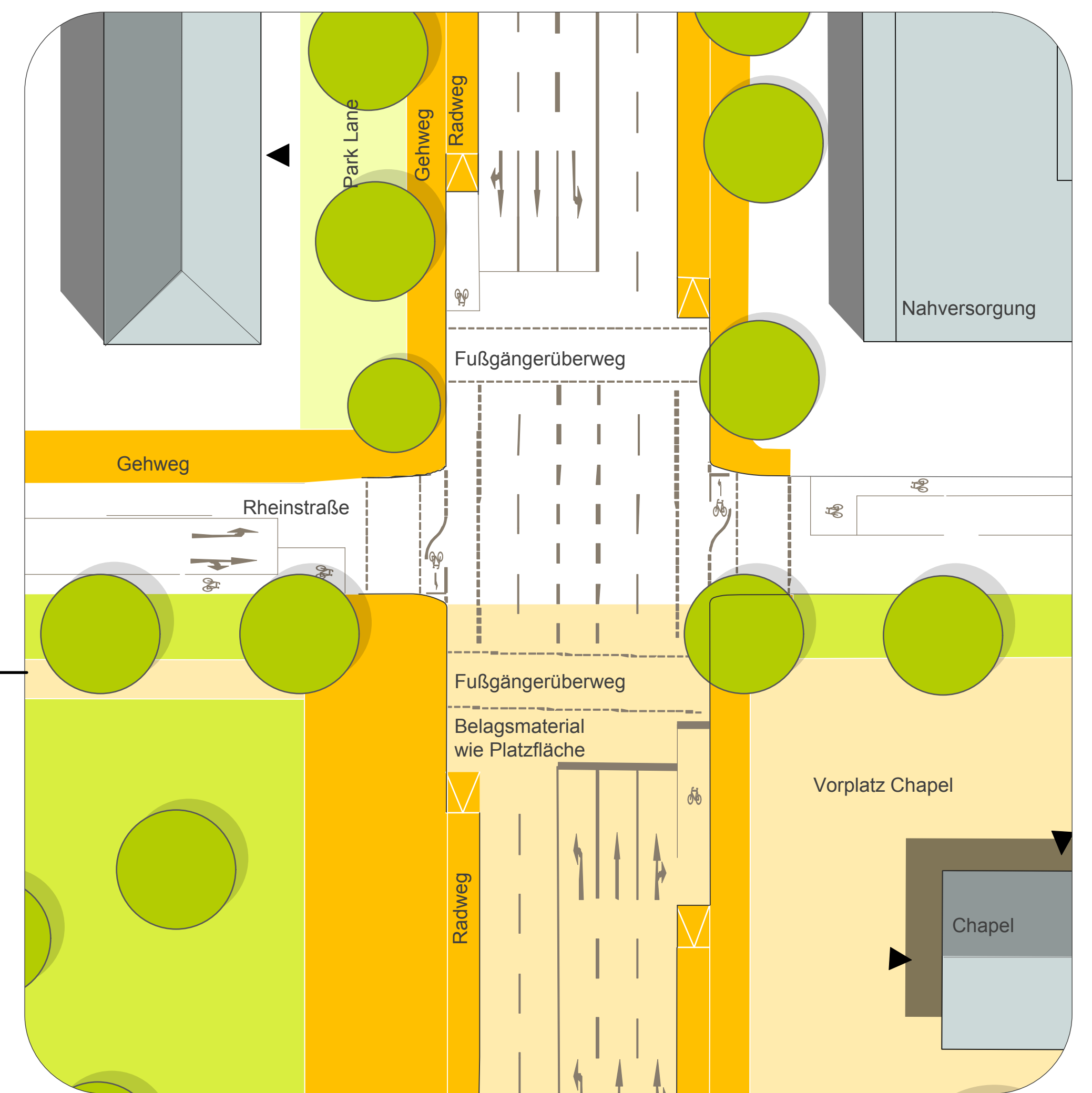
In Kombination mit großer Parkvariante : Belagswechsel auf der gesamten Breite des Parks und breitere Ausführung des Fußgängerüberwegs im Süden des Parks zur Stärkung der funktionalen Verbindung (öffentliche Freiräume)



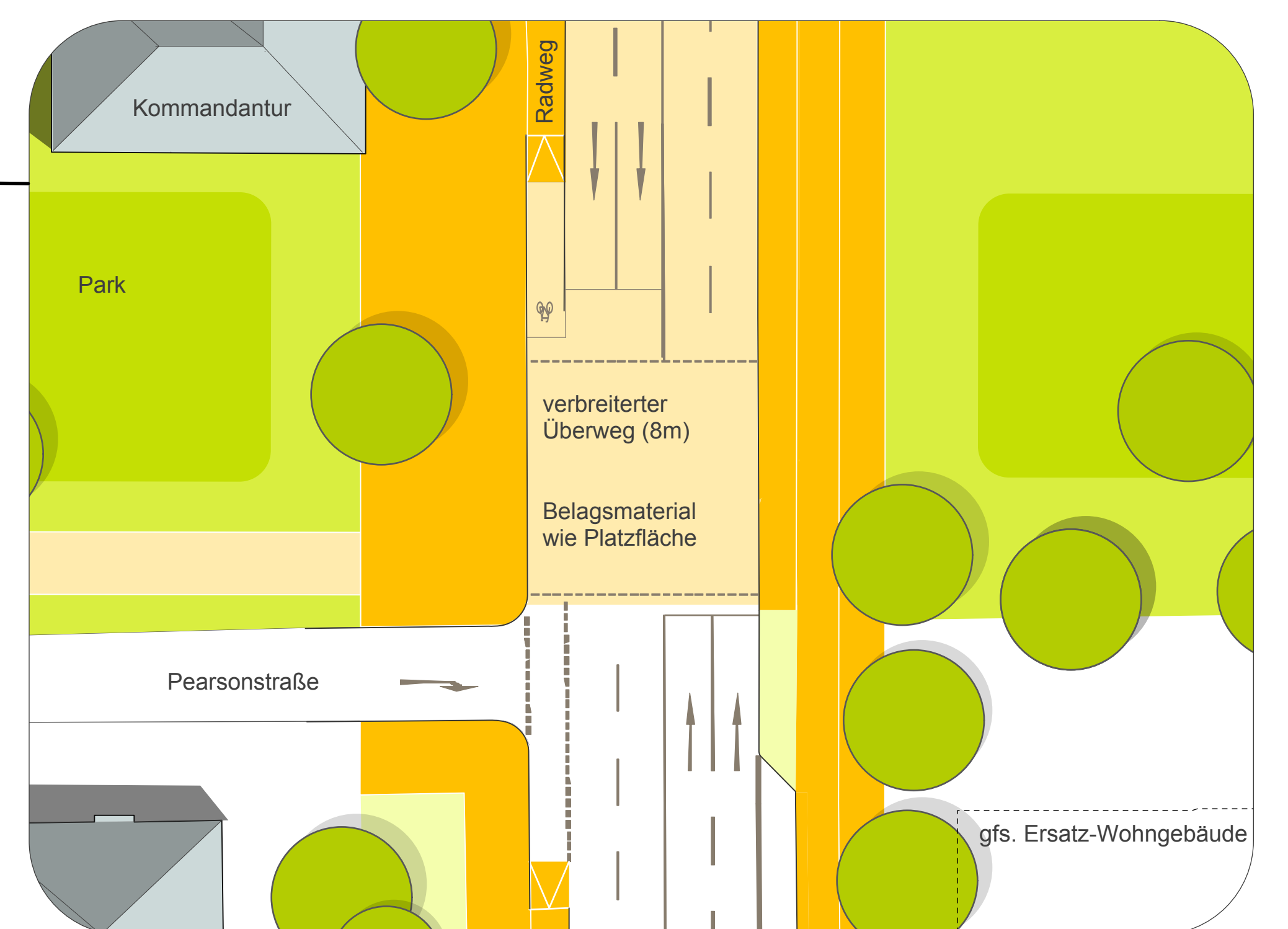
Maßstab 1:1.000
Stand 22.10.2013



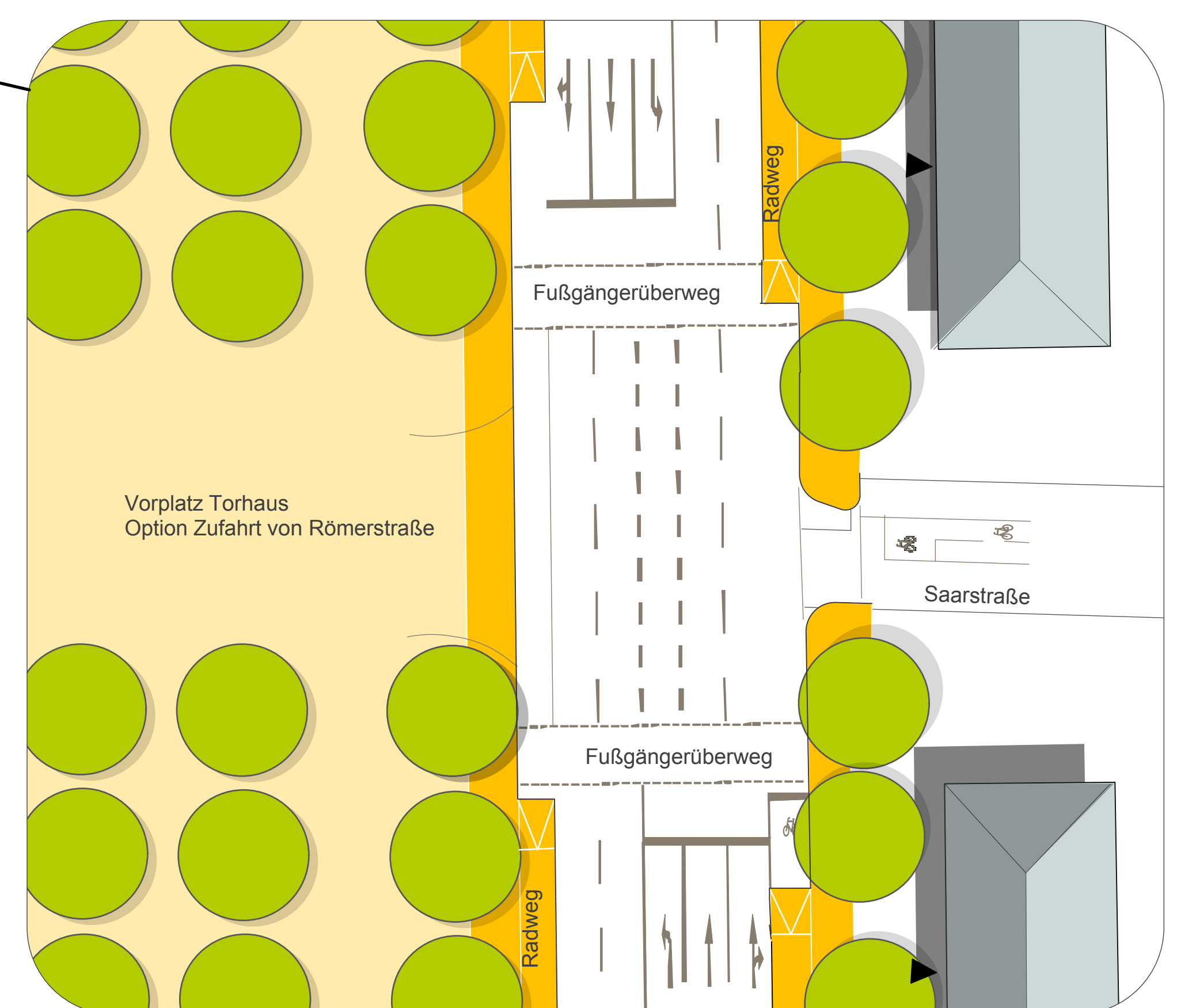
Blick entlang der Römerstraße



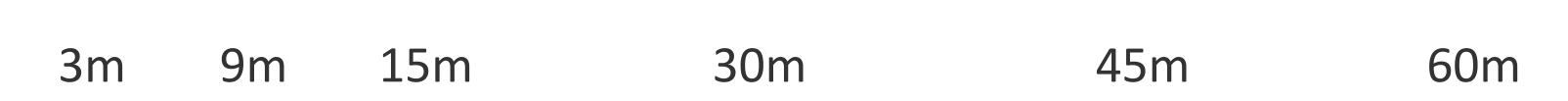
Überweg nördlich des Parks (Rheinstraße)



Überweg südlich des Parks (Rufampel)



signalisierter Vollknoten am Torhaus (Saarstraße)



Ausschnitte Maßstab 1:300
Stand 22.10.2013